

Service environnement  
Unité PRN  
12 janvier 2018

# Fond Barnier et catastrophes naturelles

## Délégation

- Acquisition de 2 maisons à Chanteloup-les-Vignes (963.000 €)
- Travaux sur les étangs et les rigoles de Versailles (200.000 €)
- PPRN Follainville-Dennemont (15.000 €)
- Total des délégations : 1.376.370 €

## Dépenses

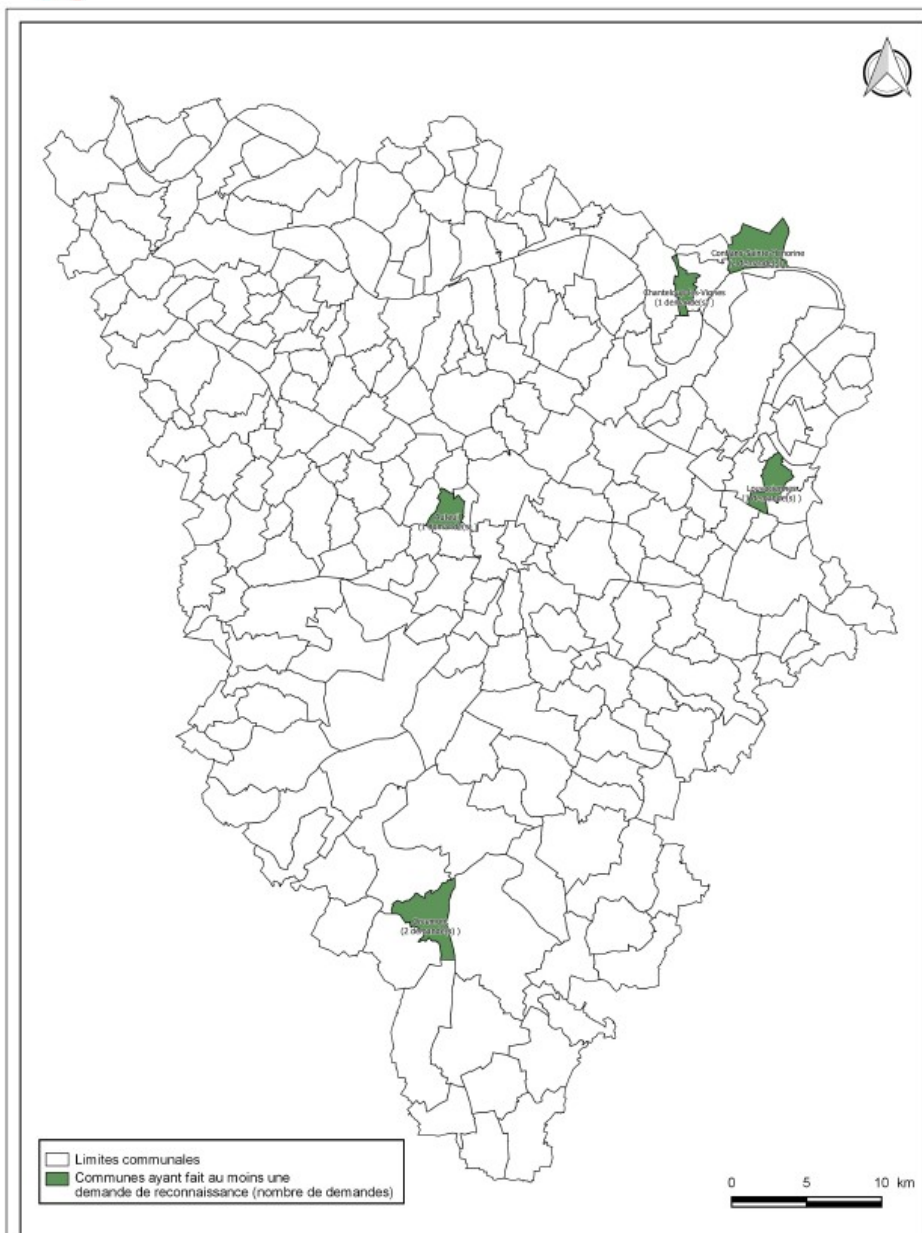
- Soldes de l'acquisition à l'amiable à Vaux-sur-Seine (235.000 €)
- Travaux de comblement de cavités à Louveciennes (115.000 €)
- Dépenses totales : 374.664 €

Bilan 2010-2016 par actions € depuis 2011

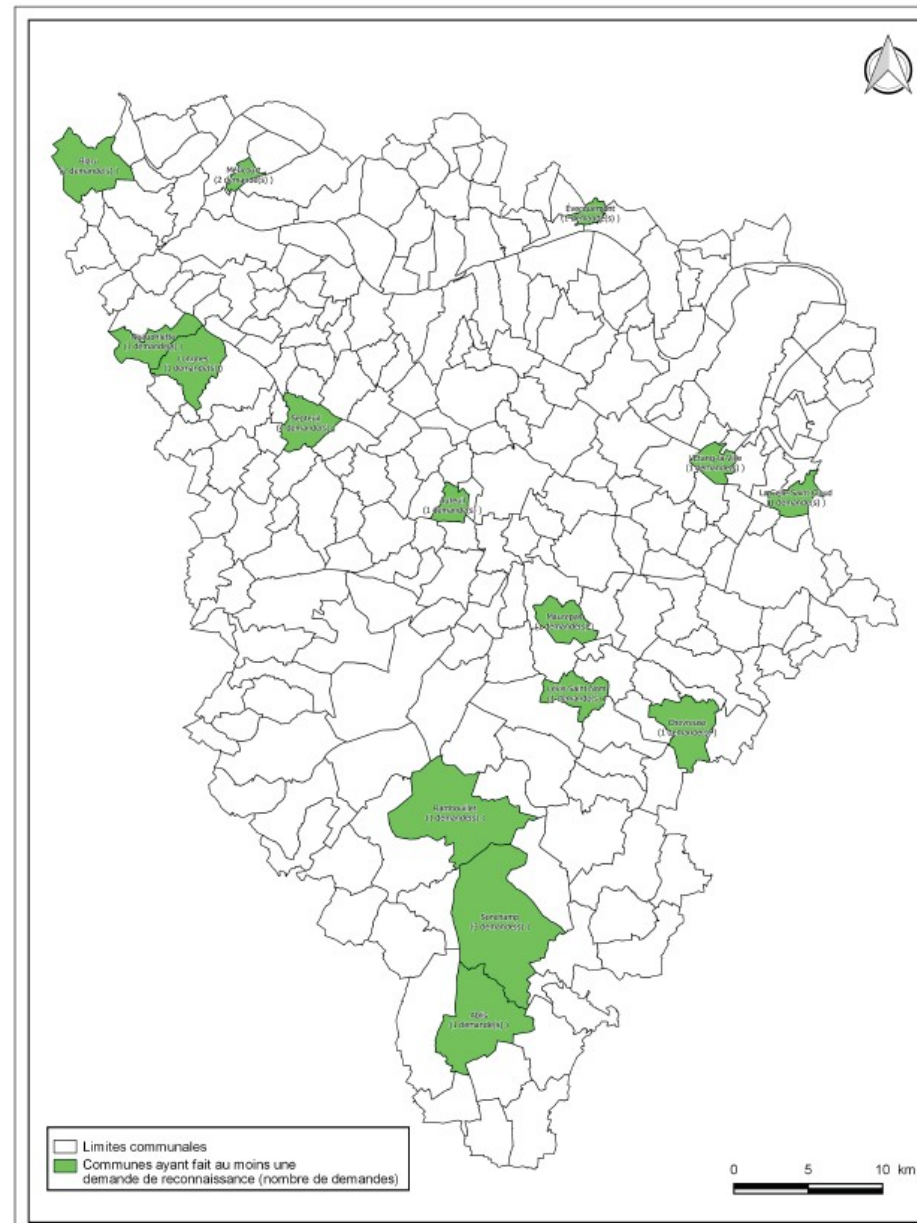
**Fonds de prévention des risques naturels majeurs**

Bilan des dépenses 2010-2011-2012-2013-2014-2015-2016

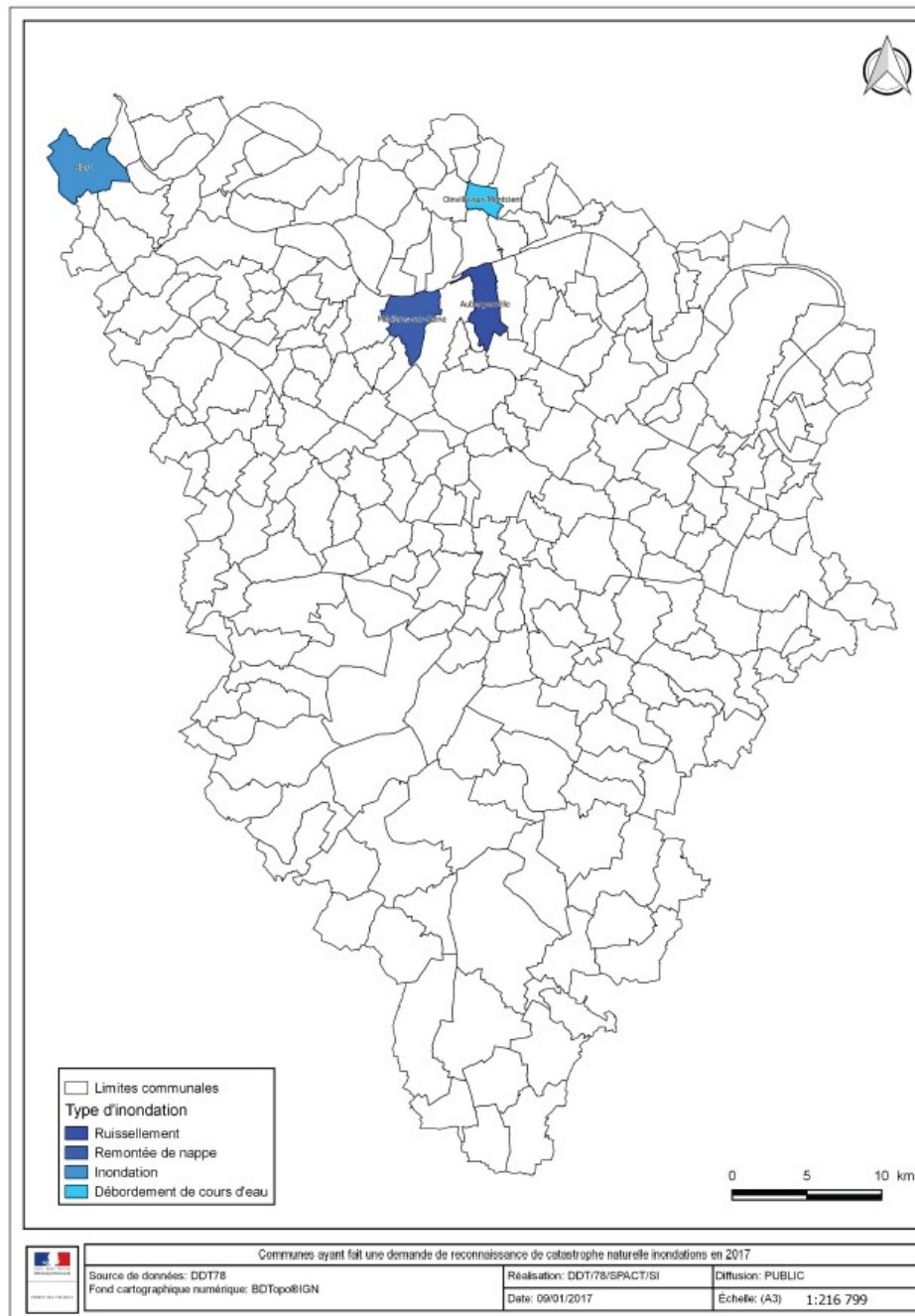
ACTIONS	2010	2011	2012	2013	2014	2015	2016	2017
PPRN Inondation	0,00 €	5 823,89 €	0,00 €	5 505,53 €	0,00 €	0,00 €	52 632,00 €	9 775,20 €
PPRN Cavités	17 000,00 €	15 088,86 €	25 667,40 €	398,22 €	0,00 €	4 575,74 €	38 151,00 €	957,71 €
PPRN Argiles	0,00 €	5 533,59 €	3 600,25 €	8 651,94 €	769,18 €	0,00 €	0,00 €	0,00 €
Subventions diverses	0,00 €	25 230,75 €	0,00 €	104 846,00 €	23 769,00 €	1 094 721,32 €	246 544,20 €	363 931,48 €
Actions d'information Préventive	0,00 €	0,00 €	0,00 €	8 671,00 €	0,00 €	228,38 €	0,00 €	0,00 €
Restitutions	0,00 €	0,00 €	0,00 €	217 029,00 €	40 919,62 €	16 861,38 €	383 544,11 €	387 316,55 €
Mobilisé	17 000,00 €	51 677,09 €	29 267,65 €	345 101,69 €	65 457,80 €	1 116 386,82 €	720 871,31 €	761 980,94 €



Communes ayant fait au moins une demande de reconnaissance de catastrophe naturelle mouvement de terrain en 2017			
Source de données: DDT78	Réalisation: DDT/78/SPACT/SI	Diffusion: PUBLIC	
Fond cartographique numérique: BDTopo@IGN	Date: 09/01/2017	Échelle: (A3)	1:216 799



Communes ayant fait au moins une demande de reconnaissance de catastrophe naturelle sécheresse en 2017			
Source de données: DDT78	Réalisation: DDT/78/SPACT/SI	Diffusion: PUBLIC	
Fond cartographique numérique: BDTopo@IGN	Date: 09/01/2017	Échelle: (A3)	1:216 799



Merci pour votre attention